

PROJEKT ZAGOSPODAROWANIA TERENU

SKALA 1:500

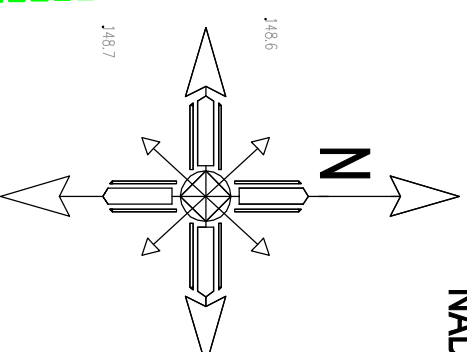
INVESTOR:

NADLEŚNICTWO ROZWADÓW
UL. PRZEMYSŁOWA 1
37-464 STALOWA WOLA

ADRES BUDOWY:

ZABRNIJE

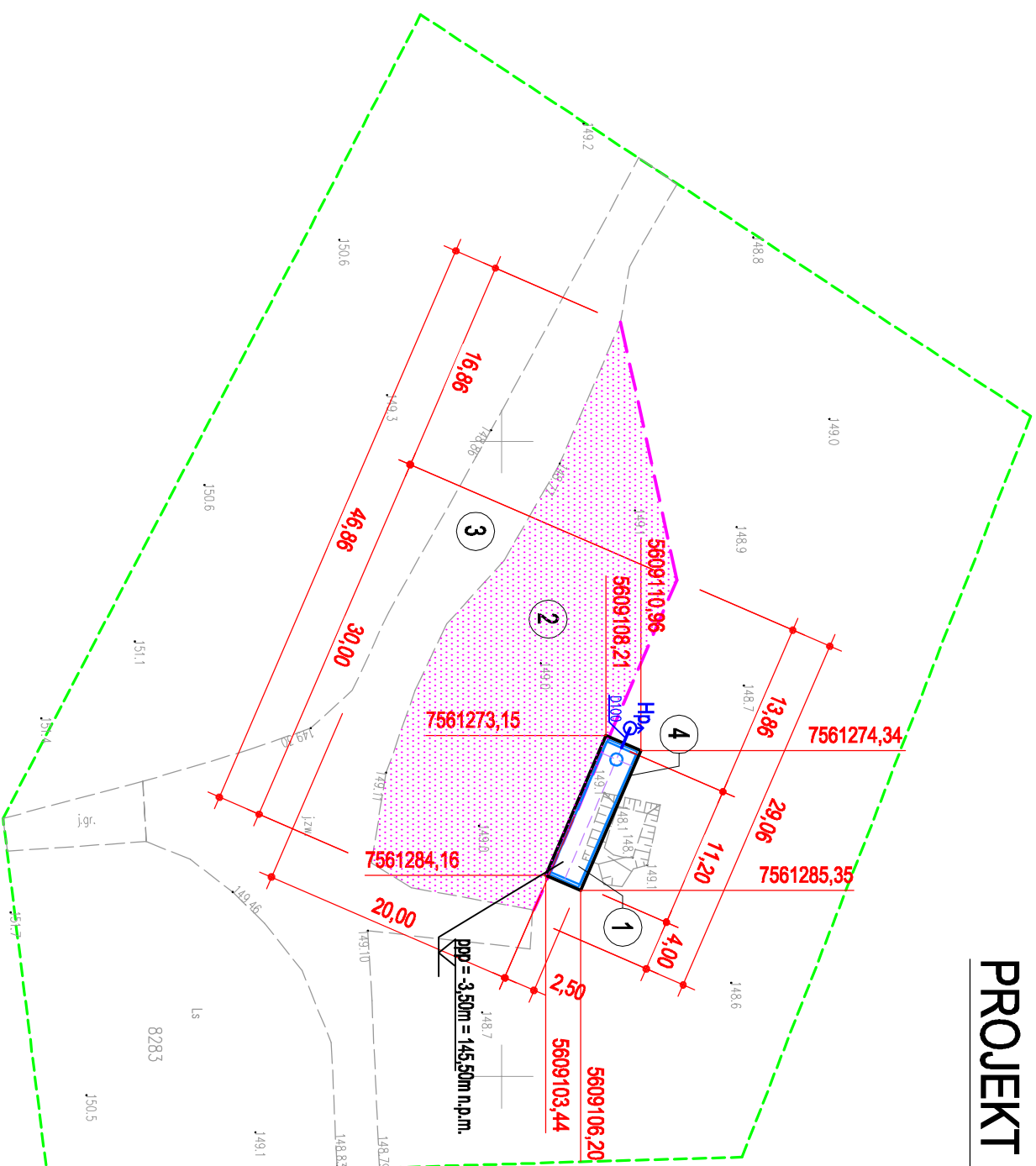
DZ. NR EWID: 8283



LEGENDA:



- Diagram illustrating the water supply system for a farmstead (ZAKŁAD WYKONAWCZY).

 - PROJ. PODZIEMNY ZBIORNIK PROŻ. O POL. 55m³
 - PROJ. PŁAC MANIEWROWY - STANOWISKO CZERPIANIA W O. NAWIERZCHNI Z TŁUCZNIĄ
 - ISTN. DOJAZD POŻAROWY O NAWIERZCHNI Z TŁUCZNIĄ
 - PROJ. PŁYTA ŻELBETOWA DOJĄŻAJĄCA O WYM. 3x12x0,3m
 - PROJ. PRZETĄCZ WODY ZE ZBIORNIKA
 - PROJ. PUNKT CZERPIANIA WODY Z NIASADĄ STRZAŻĄCĄ
 - GRANICA DZIAŁKI
 - LINIA ROZGRANICZAJĄCA TEREN INWESTYCJI
 - ZAKRES AKTUALIZACJI MAPY



Oznaczenia ze opisu techniczny zawierający rezultaty prac geodetycznych w wyniku których powstał niniejszy dokument zostały pozyskany w wyniku wytychnięcia i ewaluacji odpowiednich danych kartograficznych i fotogrametrycznych oraz weryfikacji ich zgodności z danymi z planów sytuacyjnych i mapy zasadniczej.	Organ służby geodetycznej, który otrzymał zgłoszenie	Saraceni Tarnobrzęski
Wykonawca prac geodetycznych	Wykonawca prac geodetycznych	Urząd Geodezji w Dąbnie ul. 11 Sierpnia 12-535, 37-450 Świdowa Wola
Nr oraz data sporządzenia dokumentu zawierającego wyniki, pozyskany w wyniku wytychnięcia i ewaluacji odpowiednich danych kartograficznych i fotogrametrycznych oraz weryfikacji ich zgodności z danymi z planów sytuacyjnych i mapy zasadniczej.	Identyfikacja zgłoszenia prac geodetycznych	GGI0101.6642.1419.2023
Podpis i nazwisko, nr uprawnień zawodowych oraz podpis hieronimii prac		GGI0101.6642.1419.2023

[illegible]

	Projektowanie i Nadzory Budowlane inż. Stefan Tur, ul. Paskowskie 11, 37-464 Świdowa Wola Kom. 603-744-22-1; email: s.tur@inhetra.pl			
Inwentycja:	BUDOWA CZYNSTWOTOWNIA PODZIEMNEGO BEZODRĘTOWEGO ZBIORNIKA PROZ. DO ODRZUTU LĄDOW O POJEMNOŚCI V=5m3 NA TERENIE LEŚNICYCA ZABRANIE			
Inwestor/ Zamawiający:	— MŁDZIEŚNICA ROZMADOW UL. PRZESZCISŁOWA 1 37-463 ŚWIDOWA WOLA ZABRANIE DZ. NR EMD.: 4283 ORRGE-182003.2.0009 ZABRANIE JEDN. EMD.: 182003.2 GĘBÓWÓ			Układ planów:
Układanie:				
PROJEKT ZAGOSPODAROWANIA TERENU				
Stradum: Projekt zagospodarowanie terenu	Branta: Architektura	nr rysunku 12	Skala: 1:500	
Zagadnienie projektowe:	Inizj i nazwa:	nr uprawnień:	Podpis:	Data:
Projektant branta budowlane	mgr inż. Zygmut Szak	PDV.0007/PWOK/4		12.2023
Projektant branta budowlane	inż. Stefan Tur	78/Psp/89		12.2023
inizjacja projektowania i nadzoru budowlanego, rysunek ten jest składową częścią projektu, jego kopiowanie, rozpowszechnianie, przekazywanie informacji zawartych w nim do innych osób jest zabronione (zgodnie z art. 173 § 1 pkt 1 ustawy z dnia 27.07.2002 r. Prawo o wolności dostępu do informacji publicznej)				